









Untersuchungsgebiet gemäß § 141 Baugesetzbuch Ortsmitte Pöfrring

gemäß Beschluss des Marktgemeinderates des Marktes Pöfrring zur
Einleitung vorbereitender Untersuchungen am 13.12.2018,
ortsüblich bekannt gemacht am 14.01.2019

Legende

-  Umgriff des Untersuchungsgebietes
-  Gebäude
-  Grundstücksgrenzen
-  25 Hausnummern
-  95 Flurstücksnummern
-  Gewässer
-  N
-  Maßstabsleiste 100 m

Darstellung des Untersuchungsgebietes nach Anlage 1 zur
Bekanntmachung vom 14.01.2019

Planerstellung

Markt Pöfrring, mit Unterstützung
D I S Dürsch Institut für Stadtentwicklung
10. Juni 2021

Plandatum